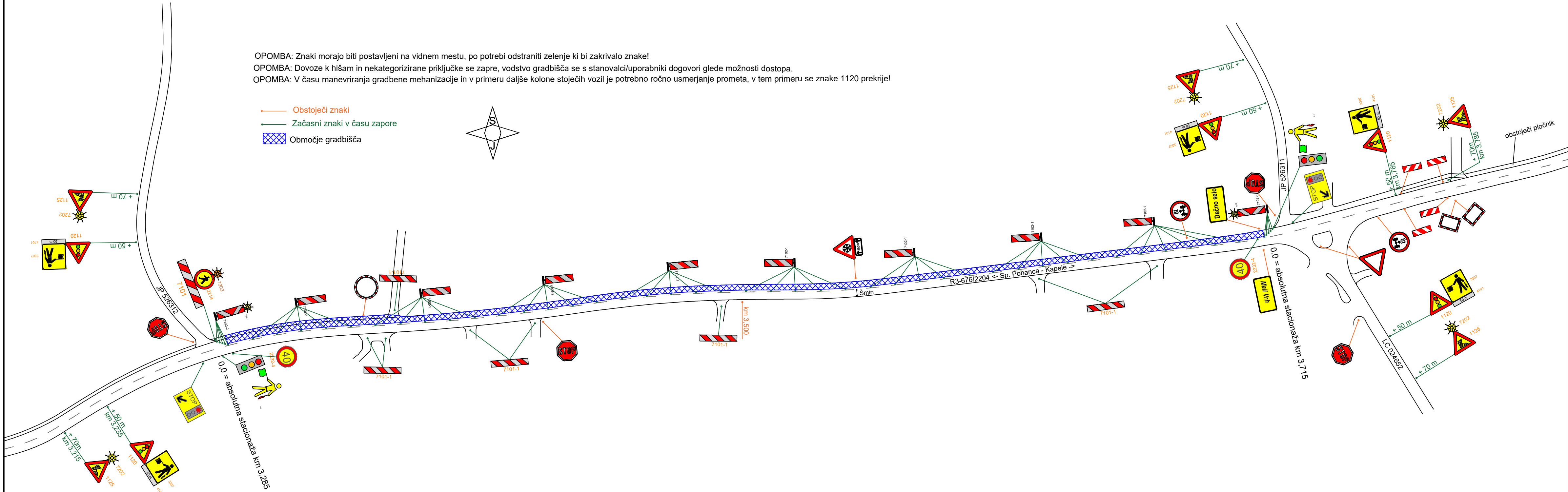
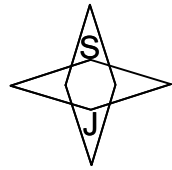






OPOMBA: Znaki morajo biti postavljeni na vidnem mestu, po potrebi odstraniti zelenje ki bi zakrivalo znake!
OPOMBA: Dovoze k hišam in nekategorizirane priključke se zapre, vodstvo gradbišča se s stanovalci/uporabniki dogovori glede možnosti dostopa.
OPOMBA: V času manevriranja gradbene mehanizacije in v primeru daljše kolone stoječih vozil je potrebno ročno usmerjanje prometa, v tem primeru se znake 1120 prekrijel!

- Obstoječi znaki
- Začasni znaki v času zapore
- Območje gradbišča



 OBČINA BREŽICE		Investitor: Občina Brežice, Cesta prvih borcev 18, 8250 Brežice				
 DROMOS d.o.o.		Naslov projekta/Objekt: Izgradnja pločnika in AP ob LC 024662 Glogov Brod–Dečno selo in ob cesti R3–676/2204 Sp.Pohanca–Kapele od km 2.590 do km 3.780				
		Št. projekta: D145		Vodja projekta: mag. Simona Maksimovič, u.d.i.g.		
		Št. načrta: D145–Z–2020		ID številka IZS: IZS G–3002 		
		Vrsta načrta: Načrt s področja gradbenišтва; Načrt začasne prometne ureditve		Pooblaščen inženir: mag. Simona Maksimovič, u.d.i.g.		
Vrsta projekta: PZI–po recenziji		Merilo: 1:1000	Datum: December 2020 Julij 2021		ID številka IZS: IZS G–3002 	
Vsebina risbe: Ureditev prometa v času gradnje 9. FAZA			Sodelavci: Suzana Pandža Novak Damjan Gerljevič, u.d.i.vki.			
Št. odseka:	Arhivska št.:	Faza/objekt:	Šifra pril.:	Prostor za črtno kodo:		Št. priloge:
2204 024662	0013	004.0305	G.103.9			G.103.9